
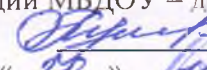
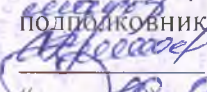



Согласовано
Председатель Комитета по транспорту,
организации дорожного движения и
развитию улично-дорожной сети
Администрации города Екатеринбурга
 Д.В. Логинов
« 20 » 07 2015г.

Утверждаю
Заведующий МБДОУ – детского сада № 36
 Пунполева С.А.
« 20 » 07 2015г.



Согласовано
Начальник ОГИБДД УМВД
России по городу Екатеринбургу
полковник полиции
 В.А. Горев
« 20 » 08 2015г.



ПАСПОРТ

дорожной безопасности образовательного учреждения
Муниципального бюджетного дошкольного образовательного учреждения -
детский сад № 36

Общие сведения

Муниципальное бюджетное дошкольное образовательное учреждение – детский сад № 36

Юридический адрес: 620131, г. Екатеринбург, ул. Заводская, 44а

Фактический адрес: 620131, г. Екатеринбург, ул. Заводская. 44а

Руководители образовательного учреждения:

Заведующий — Пунполева Светлана Анатольевна (205-12-60);

Заместитель заведующего по ВМР — Арудова Татьяна Владимировна (205-10-45);

Заведующий хозяйством — Банникова Ольга Александровна (205-10-45);

Ответственные работники муниципального органа образования	ведущий специалист отдела образования Верх-Исетского района г. Екатеринбурга <small>(должность)</small>	<u>Валова О.С.</u> <small>(фамилия, имя, отчество)</small> <u>371-24-88</u> <small>(телефон)</small>
---	--	---

Ответственные от Госавтоинспекции	инспектор штабной группы 4-ой роты полка ДПС ГИБДД УМВД России по г. Екатеринбургу <small>(должность)</small>	<u>Феоктистова А.В.</u> <small>(фамилия, имя, отчество)</small> <u>368-38-30</u> <small>(телефон)</small>
-----------------------------------	--	--

Ответственные работники за мероприятия по профилактике детского травматизма	<u>Воспитатель</u> <small>(должность)</small>	<u>Каримова Л.А.</u> <small>(фамилия, имя, отчество)</small> <u>205-10-45</u> <small>(телефон)</small>
---	--	---

Руководитель или ответственный работник дорожно-эксплуатационной организации, осуществляющей содержание улично-дорожной сети (УДС)	 <hr/> <small>(фамилия, имя, отчество)</small> <hr/> <small>(телефон)</small>
--	--

Руководитель или ответственный работник дорожно-эксплуатационной организации, осуществляющей содержание технических средств организации дорожного движения (ТСОДД)*

(фамилия, имя, отчество)

(телефон)

Количество воспитанников – 190 человек

Наличие уголка по БДД – находится в коридоре на первом этаже.

Наличие папок-передвижек в каждой группе.

Наличие класса по БДД – не имеется

Наличие обучающего перекрестка по БДД – имеется возле центрального входа в МБДОУ.

Наличие автобуса в образовательном учреждении - не имеется

Время пребывания воспитанников в образовательном учреждении:

С 7.30 ч по 18.00 ч

Телефоны оперативных служб:

Единая служба спасения – 112

Полиция – 02

Скорая помощь – 03

Пожарная - 01

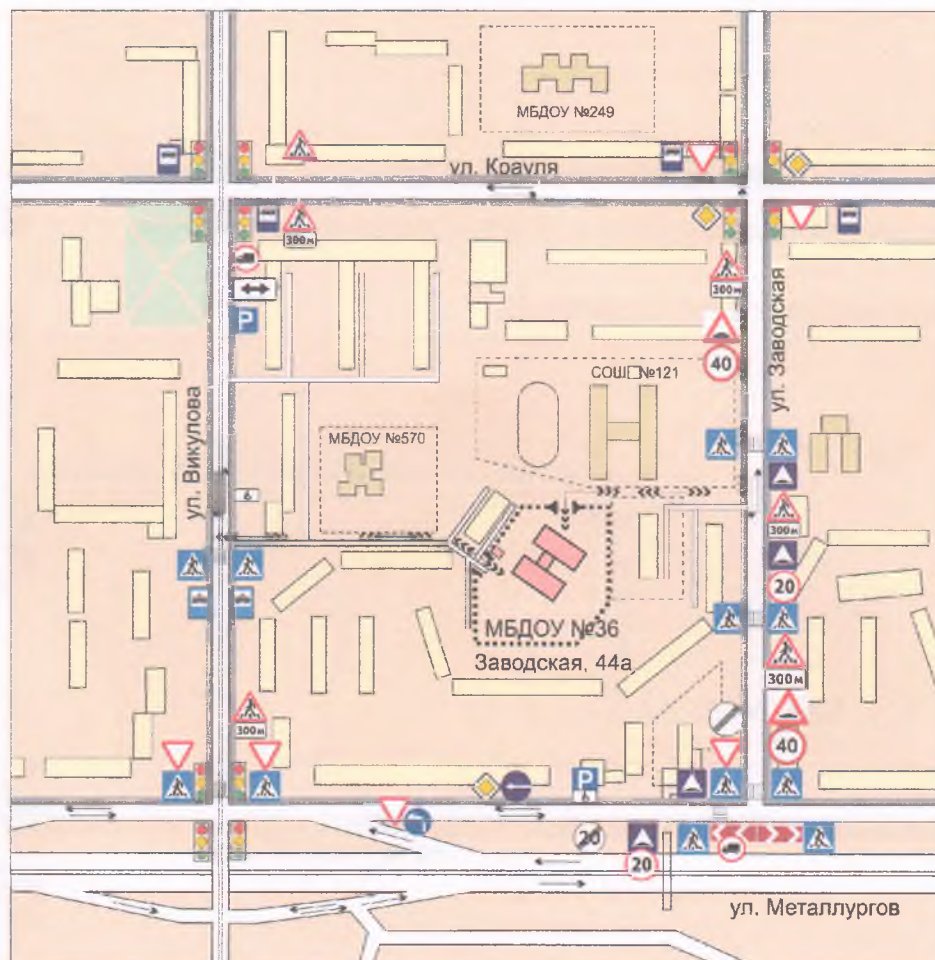
Содержание

План-схемы образовательного учреждения






























1. Район расположения образовательного учреждения, пути движения транспортных средств и детей (воспитанников).
2. Организация дорожного движения в непосредственной близости от образовательного учреждения с размещением соответствующих технических средств организации дорожного движения, маршруты движения детей и расположение парковочных мест.
3. Пути движения транспортных средств к местам разгрузки/погрузки и рекомендуемые безопасные пути передвижения детей по территории образовательного учреждения.

План-схемы образовательного учреждения

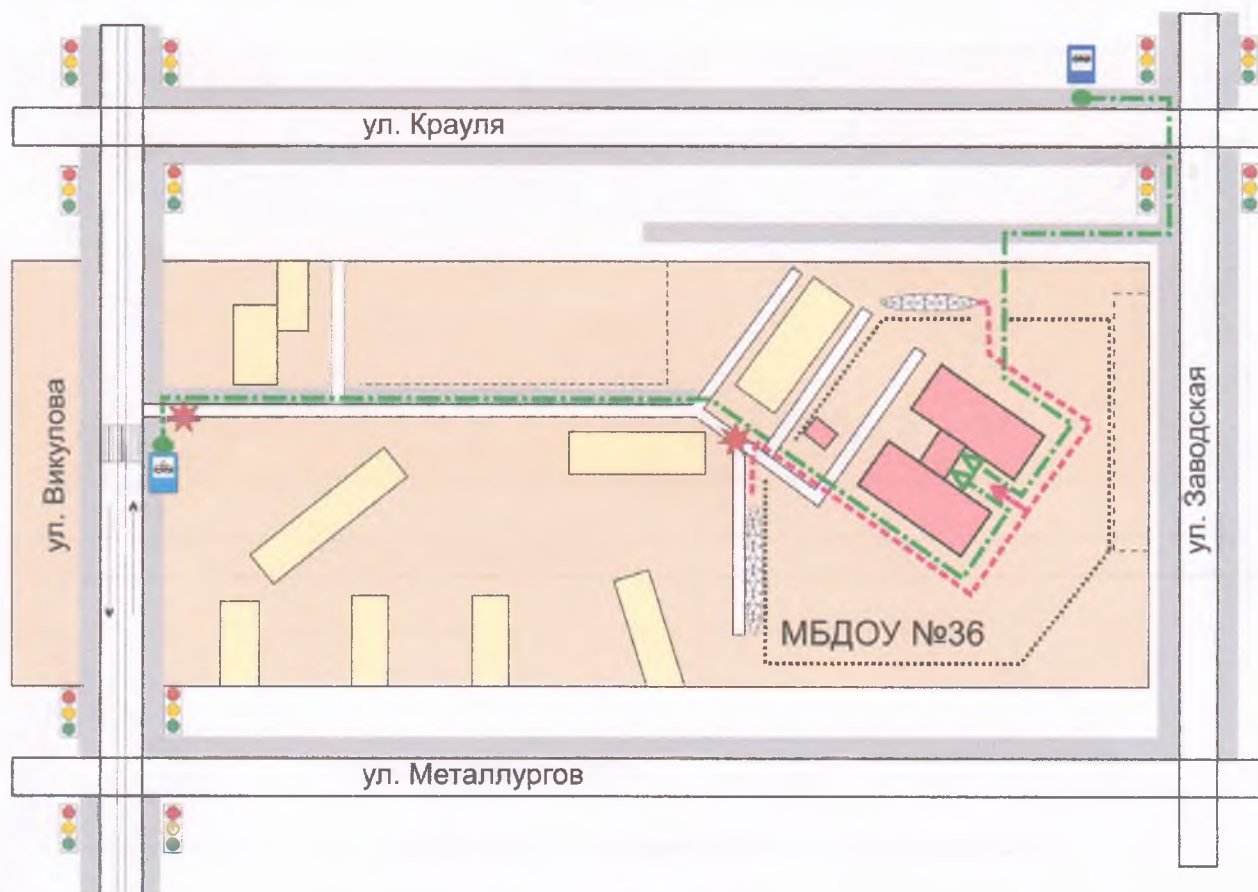
1. Район расположения образовательного учреждения, пути движения транспортных средств и детей (воспитанников).












Условные обозначения

	Жилой квартал			Искусственная неровность
	Проезжая часть			Пешеходный переход
	Трамвайная линия			Конец зоны ограничения макс. скорости
	Движение детей из/в ДОУ			Место стоянки
	Движение транспортных средств			Движение налево
	Светофор			Главная дорога
	Место остановки автобуса и троллейбуса			Уступи дорогу
	Место остановки трамвая			Движение налево
	Ограничение максимальной скорости			Движение грузовых автомобилей
	Металлический забор МБДОУ			Тротуар
	Вход (выход) - ворота с калиткой			
	Вход (выход) - калитка			

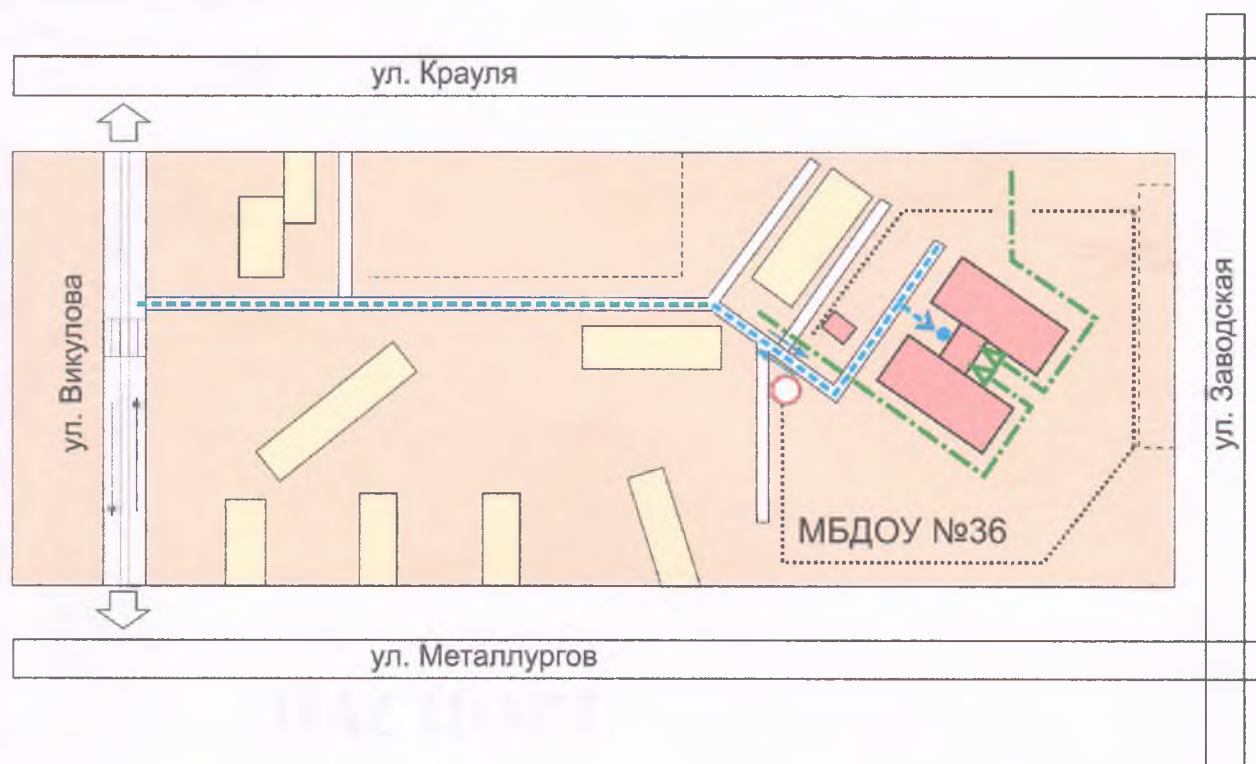
2. Схема организации дорожного движения в непосредственной близости от образовательного учреждения с размещением соответствующих технических средств организации дорожного движения, маршрутов движения детей и расположения парковочных мест









Условные обозначения

-  Направление движения детей от остановок маршрутных транспортных средств
-  Направление движения детей от остановок частных средств
-  Стоянка транспортных средств
-  Светофор
-  Металлический забор МБДОУ
-  Место остановки трамвая и автобуса
-  Зебра (пешеходный переход)
-  Тротуар
-  Опасный участок для пешеходов в ДОУ

3. Пути движения транспортных средств к местам разгрузки/погрузки и рекомендуемые безопасные пути передвижения детей по территории образовательного учреждения.



Условные обозначения

-  Движение грузовых транспортных средств по территории МБДОУ
-  Движение детей на территории МБДОУ
-  Место разгрузки (погрузки)
-  Въезд (выезд) грузовых транспортных средств
-  Металлический забор МБДОУ
-  Знак "Движение запрещено"